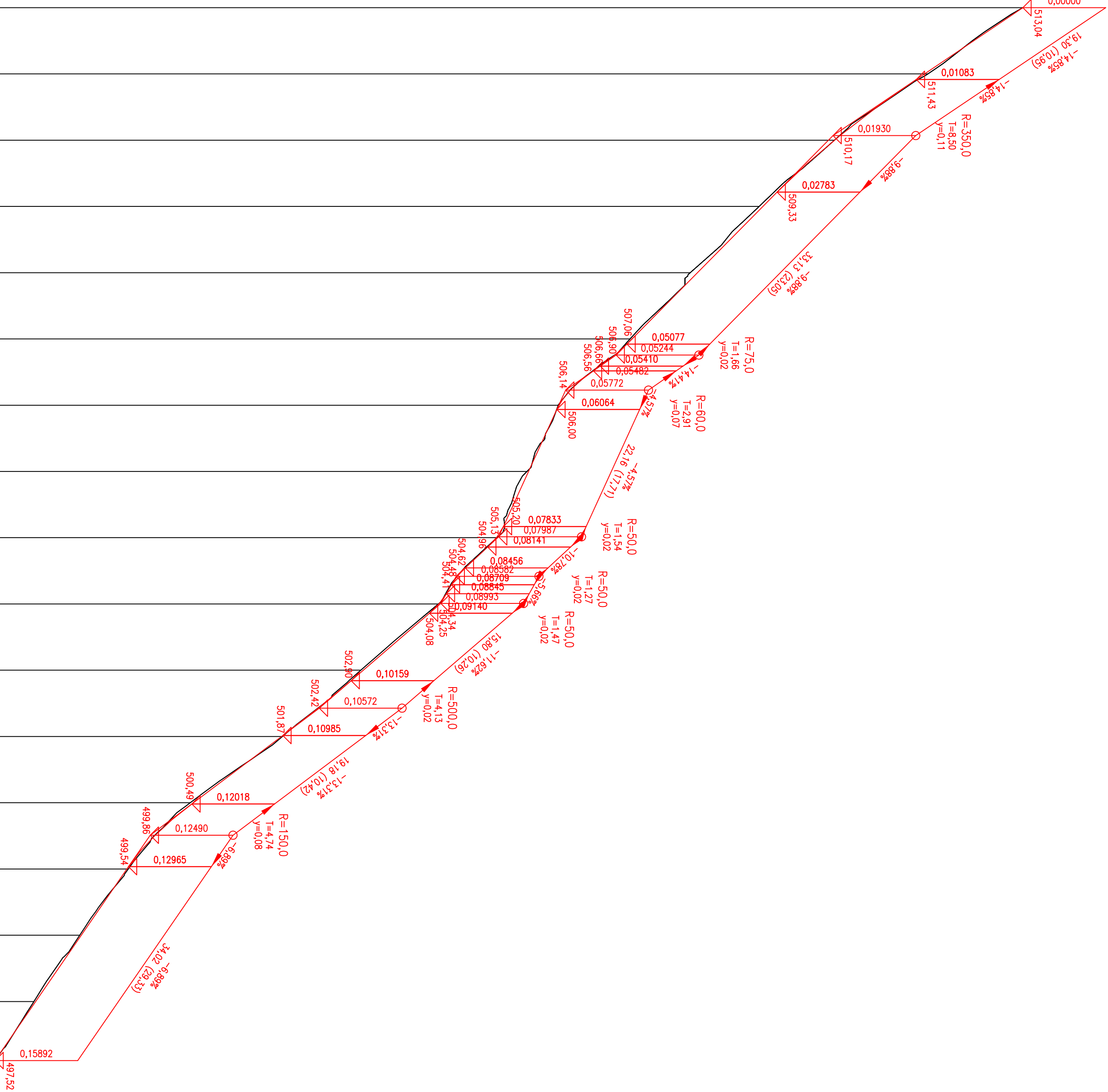


Podrobný podélný profil: Důlní ul. - Plešovičské nám. M 1:500/50
Rozsah: km 0,00000 - km 0,15892

PARCELY:	1288/9
Druh pozemků:	OSTATNÍ PLOCHA
KRAJ:	JIHOČESKÝ
KATASTRÁLNÍ OZEMÍ:	ČESKÝ KRUMLOV

SKLONOVÉ POMĚRY:



KOTY NÁJEZDŮ:

KOTY TERÉNU:

SRŮVNÁČKÁ ROVNÁ

STANČENÍ:

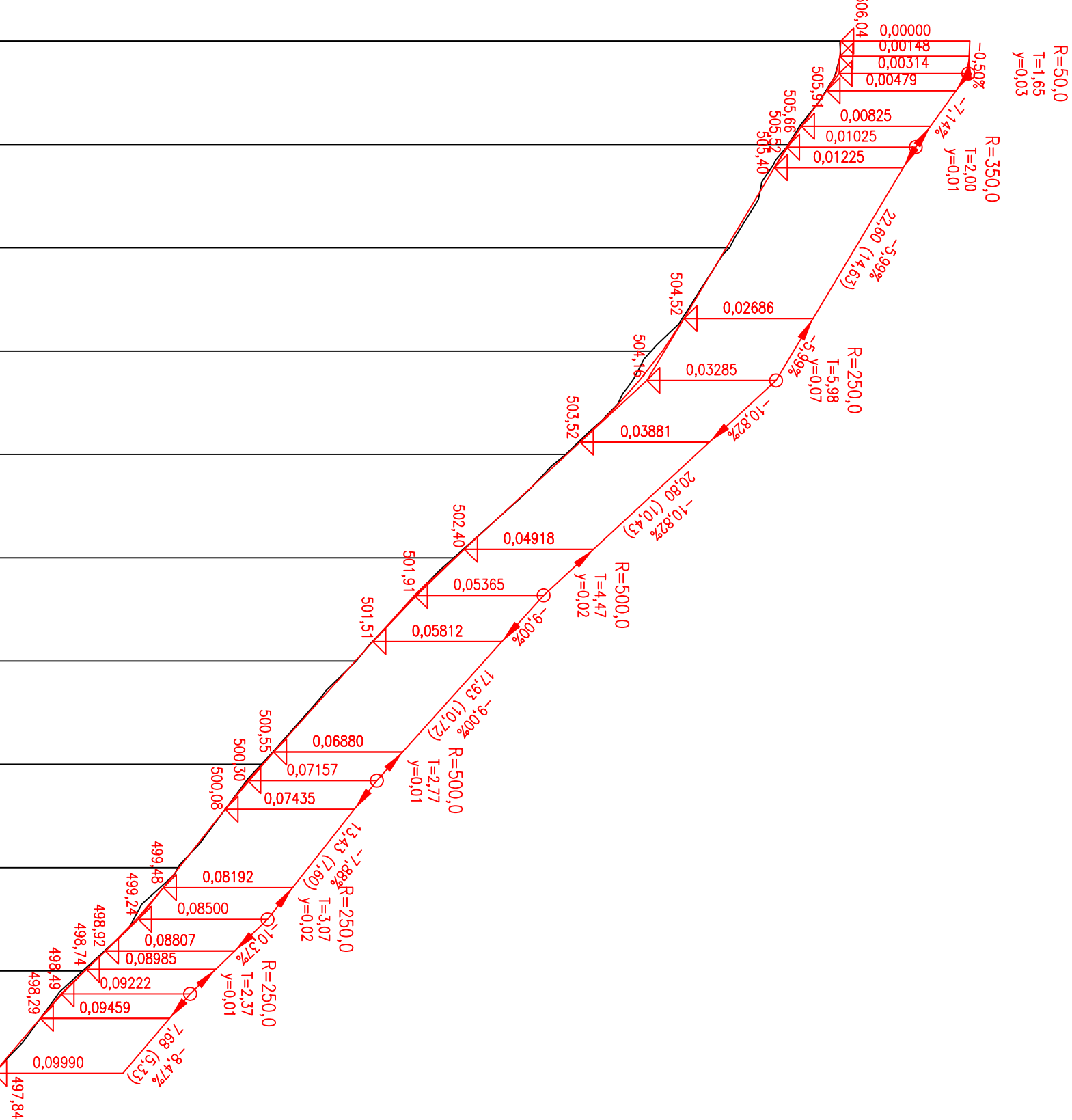
VZDÁLENOST PŘ. ŘEZŮ:



Podrobný podélný profil: Plešovičské nám. M 1:500/50
Rozsah: km 0,00000 - km 0,09990

PARCELY:	1288/9
Druh pozemků:	OSTATNÍ PLOCHA
KRAJ:	JIHOČESKÝ
KATASTRÁLNÍ OZEMÍ:	ČESKÝ KRUMLOV

SKLONOVÉ POMĚRY:



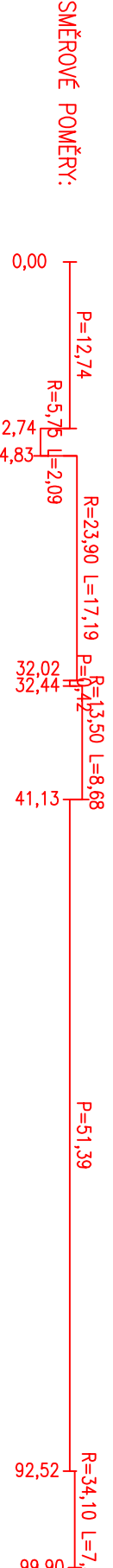
KOTY NÁJEZDŮ:

KOTY TERÉNU:

SRŮVNÁČKÁ ROVNÁ

STANČENÍ:

VZDÁLENOST PŘ. ŘEZŮ:



NÁZEV VÝKRESU:		ZODP. PROJEKTANT:	HP:
M.ŠLINC	M.ŠLINC	M.ŠLINC	
MÍSTO:	ČESKÝ KRUMLOV	KU:	ČESKÝ KRUMLOV
OBJEKT:	ČESKÝ KRUMLOV	REAL:	JIHOČESKÝ
INVESTOR:	MĚSTO ČESKÝ KRUMLOV		
AKCE: REKONSTRUKCE MÍSTNÍCH KOMUNIKACÍ A VYBRANÝCH INŽENÝRSKÝCH SÍTÍ VE MĚSTE ČESKÝ KRUMLOV PLEŠOVIČSKÉ NÁMĚSTÍ, UL. HORSKÁ			
OBJEKT: 101 - REKONSTRUKCE KOMUNIKACE PLEŠOVIČSKÉ NÁMĚSTÍ			
PŘÍLOHA:			
PODÉLNÝ PROFIL - PLEŠOVIČSKÉ NAM. - 1.ČÁST		ČÍSLO VÝKRESU:	101.3.1



A2 projekt s.r.o.
Zápis o založení společnosti
Zápis o založení společnosti
Zápis o založení společnosti

ČÍSLO VÝKRESU: 101.3.1
STADIUM: SRPEN 2016
FORMÁT: B X A4
MĚŘÍTKO: 1 : 1000/50
ČÍSLO VÝKRESU: 101.3.1